



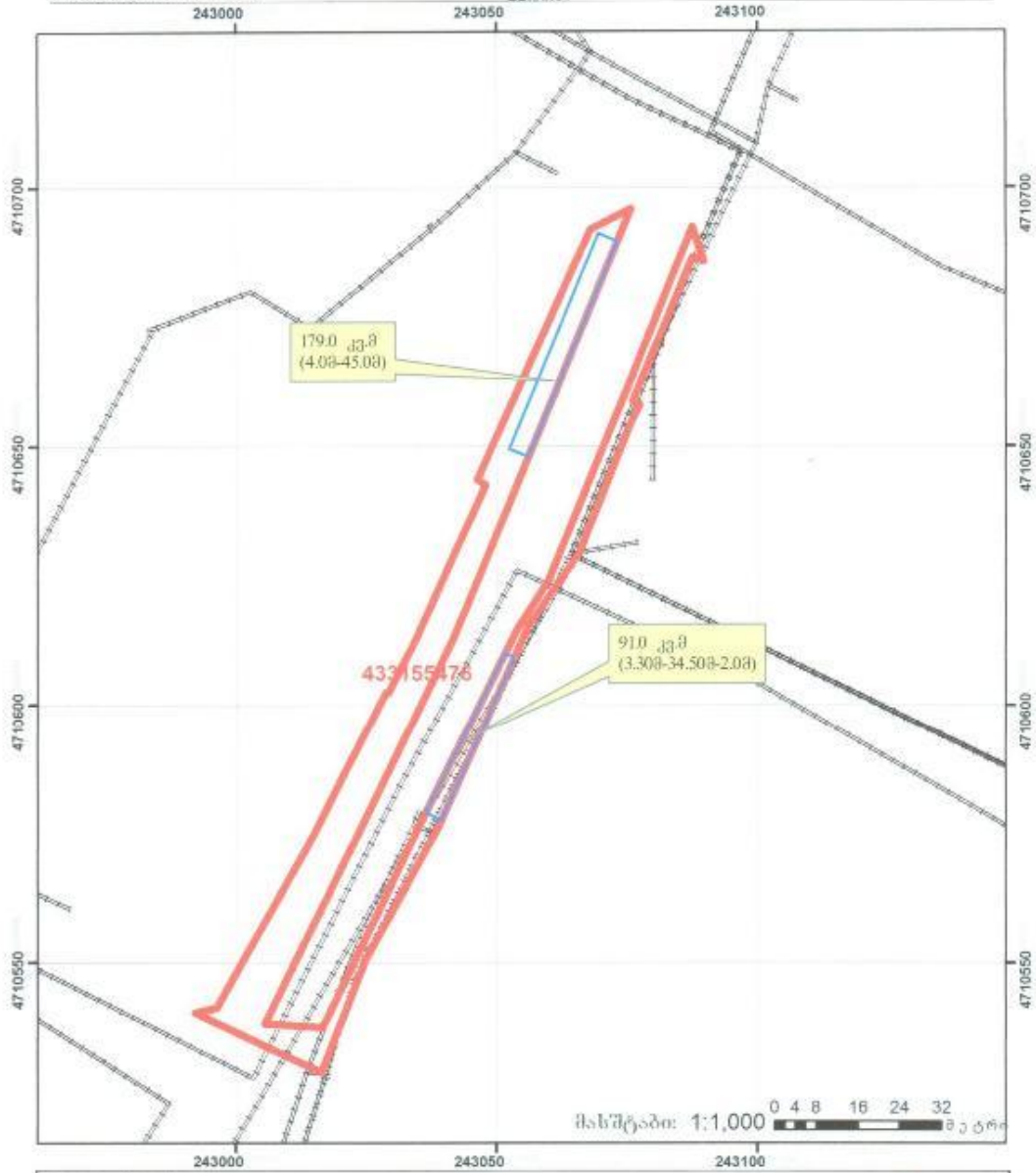
საქართველოს იუსტიციის სამინისტრო
საჯარო რეესტრის ეროვნული სააგენტო
საკადასტრო გეგმა

მიწის ნაკვეთის საკადასტრო კოდი:
ზანცხაზავის რეგისტრაციის ნომერი:
მიწის ნაკვეთის ფართობი:
დანომრეზულება:

43 31 55 476
882014438779
1750 კვ.მ.
არასასოფლო-სამეურნეო

მიმზადების თარიღი:

22.08.14



	მიწის ნაკვეთი		კადასტრული ნაკვეთი		სასოფლო-სამეურნეო ნაკვეთი		სასოფლო-სამეურნეო ნაკვეთი
	დასახლებული ნაკვეთი		სასოფლო-სამეურნეო ნაკვეთი		სასოფლო-სამეურნეო ნაკვეთი		სასოფლო-სამეურნეო ნაკვეთი
	საინჟინერო ნაკვეთი		სასოფლო-სამეურნეო ნაკვეთი		სასოფლო-სამეურნეო ნაკვეთი		სასოფლო-სამეურნეო ნაკვეთი

საჯარო რეესტრის ეროვნული სააგენტოს მისამართი: თბილისი, მთაწმინდა რაიონი, ვაჟა-ფშაველას გამზ. 2, ტელ: (995 32) 91 04 27; ფაქსი: (995 32) 91 03 41
საინჟინერო ნაკვეთის რეგისტრაცია: თბილისი, მთაწმინდა რაიონი, ვაჟა-ფშაველას გამზ. 2, ტელ: (995 32) 91 04 27; ფაქსი: (995 32) 91 03 41
www.nar.gov.ge



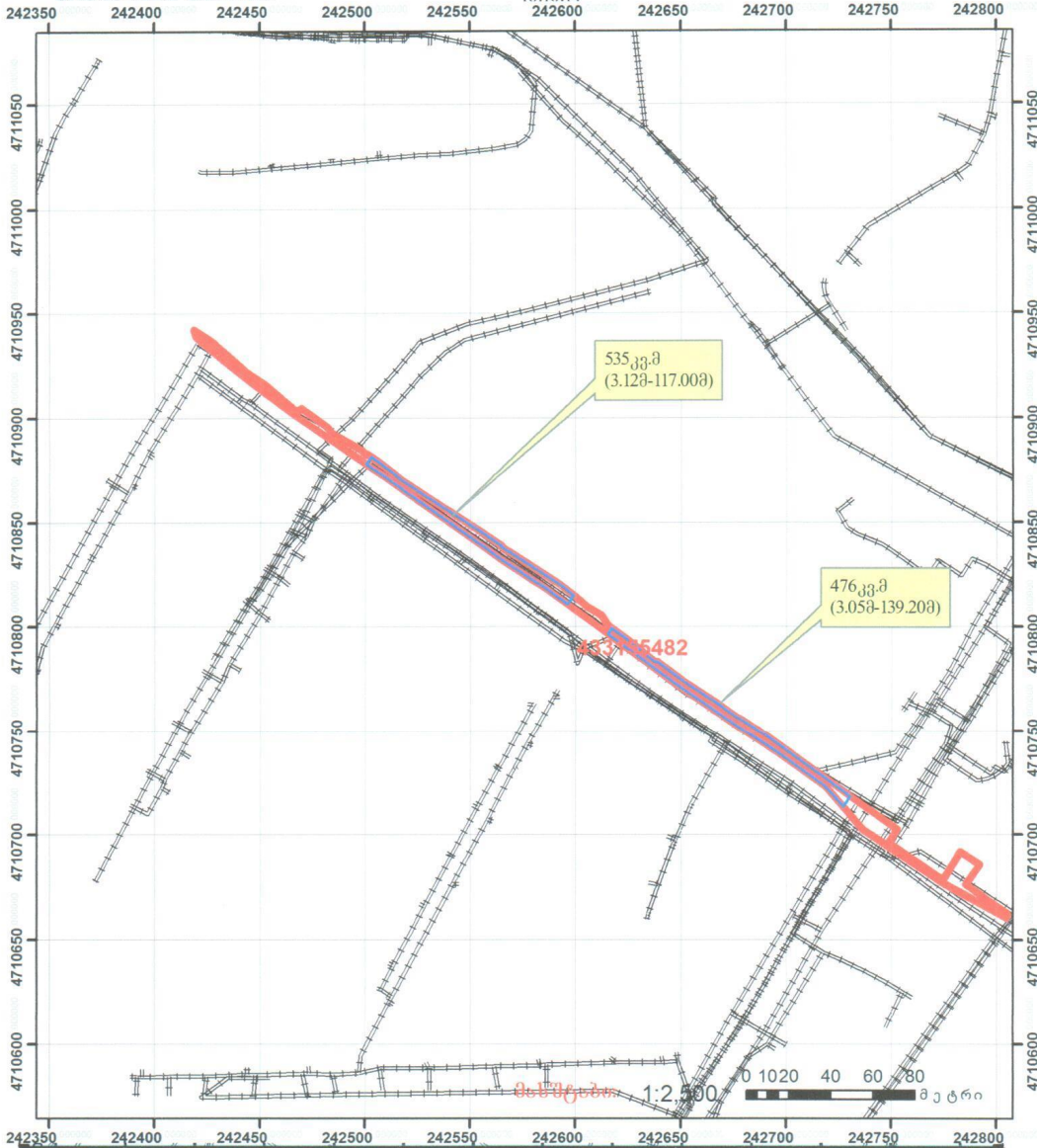
საქართველოს იუსტიციის სამინისტრო
საჯარო რეესტრის ეროვნული სააგენტო
საკადასტრო გეგმა

მიწის ნაკვეთის საკადასტრო კოდი:
განცხადების რეგისტრაციის ნომერი:
მიწის ნაკვეთის ფართობი:
ღანოშენულება:

43 31 55 482
882014438897
1980 კვ.მ.
არასასოფლო-სამეურნეო

გომზადების თარიღი:

10.10.14



	შენიშნა-ნაგებობა, პირობითი ნომერი/სართულიანობა		გაღვიბეულება		საზღვრივი ნაგებობა		00 მ 0,00 (სკრინი/მორისი) სისტემის კოორდ.
	მიწის ნაკვეთის საკადასტრო საზღვარი		მშენებარე ნაგებობა				

საჯარო რეესტრის ეროვნული სააგენტო: თბილისი 0102 წმ. ნიკოლოზისნ. ჩხიძის ქ. 2 ტელ: (995 32) 91 04 27; ფაქს: (995 32) 91 03 41
სუვერენის სარეგისტრაციო სამსახური. ქ. სუველი, 2100 სტადიის ქ. № 5

www.napr.gov.ge

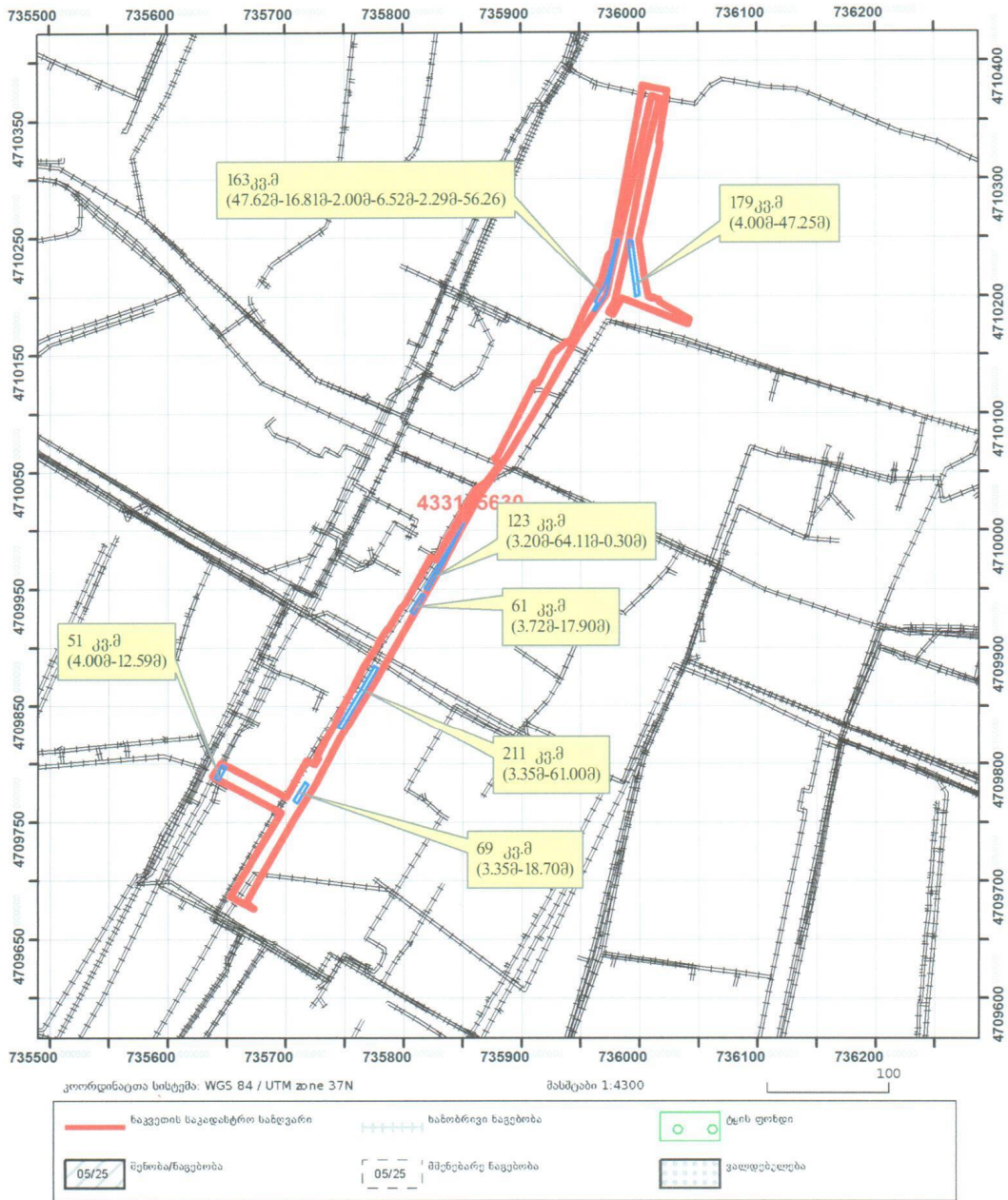


საკადასტრო გეგმა

საჯარო რეესტრის ეროვნული
სააგენტო

საკადასტრო კოდი: **43.31.55.630**
განცხადების ნომერი: **882016356318**
მომზადების თარიღი: **10/06/2016**

ნაკვეთის დანიშნულება: არასასოფლო-სამეურნეო
ფართობი: **10799 კვ.მ (WGS 84 / UTM zone 38N)**
10796 კვ.მ (WGS 84 / UTM zone 37N)

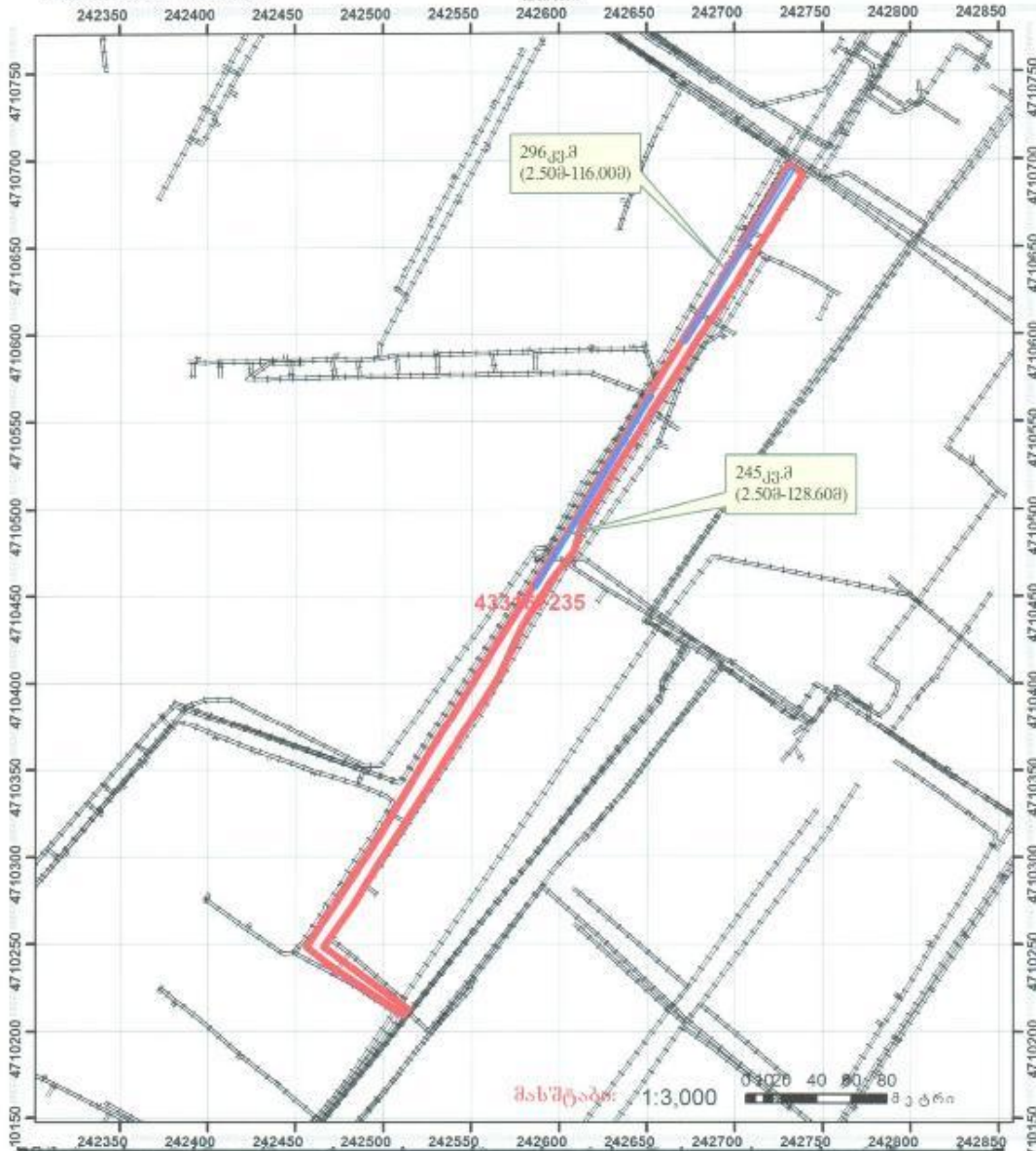




საქართველოს იუსტიციის სამინისტრო
საჯარო რეგისტრის ეროვნული სააგენტო
საქაღასტრო გეგმა

მომხსენებლის სააღასტრო ქოლო: 43 31 67 235
ბანკსაღასტრო რეგისტრაციის ნომერი: 882014014106
მომხსენებლის ფართობი: 4559 კვ.მ.
დასოვნება: არასასოფლო-სამეურნეო

მომხსენებლის თარიღი: 15.01.14



	ფენის საღასტრო, პირველი რეგისტრაციის საღასტრო		საღასტრო საღასტრო		საღასტრო საღასტრო
	მომხსენებლის საღასტრო საღასტრო		მომხსენებლის საღასტრო		საღასტრო საღასტრო

საჯარო რეგისტრის ეროვნული სააგენტოს მიერ შექმნილი რეგისტრაციის გეგმა. შტაბი: 993 32) 91 08 27; ფენა (993 32) 91 01 41
საჯარო რეგისტრაციის სააგენტოს მიერ შექმნილი რეგისტრაციის გეგმა. შტაბი: 2100 სტანდარტის ქ. N 5
www.nra.gov.ge



საქართველოს იუსტიციის სახვისტრო
საჯარო რეგისტრის ეროვნული სააგენტო
საკადასტრო გეგმა

მიწის ნაკვეთის საკადასტრო კოდი: 43 31 67 283
 პანტონაგების რეგისტრაციის ნომერი: 882014437512
 მიწის ნაკვეთის ფართობი: 5762 კვ.მ.
 აღნიშნულება: არასასოფლო-სამეურნეო



საჯარო რეგისტრის ეროვნული სააგენტო: 002 წმ. საჯარო რეგისტრის განყოფილება ქ. თბილისი (995 12) 91 01 77, ფაქსი (995 32) 91 01 46
 საჯარო რეგისტრის ეროვნული სააგენტოს ქ. თბილისი, 180 საჯარო რეგისტრის ქ. N 3
www.nasp.gov.ge