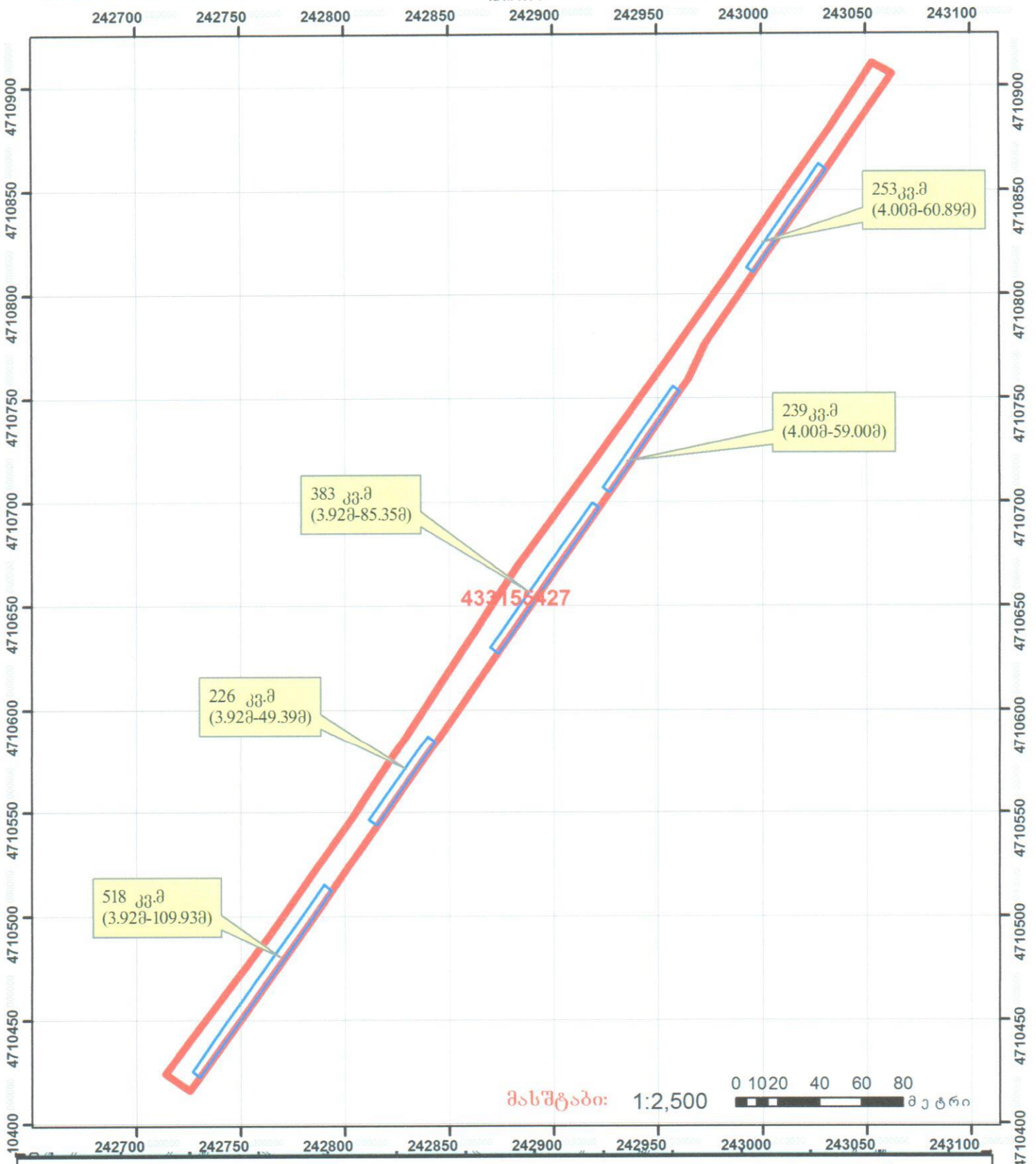




საქართველოს იუსტიციის სამსახურში
საჯარო რეესტრის ეროვნული სააგენტო
საკადასტრო ბუბმა

მიწის ნაკვეთის საკადასტრო კოდი: 43 31 55 427
 განცხადების რეგისტრაციის ნომერი: 882014014064
 მიწის ნაკვეთის ფართობი: 7590 კვ.მ.
 ღანძრულა: არასასოფლო-სამეურნეო

მომზადების თარიღი: 15.01.14



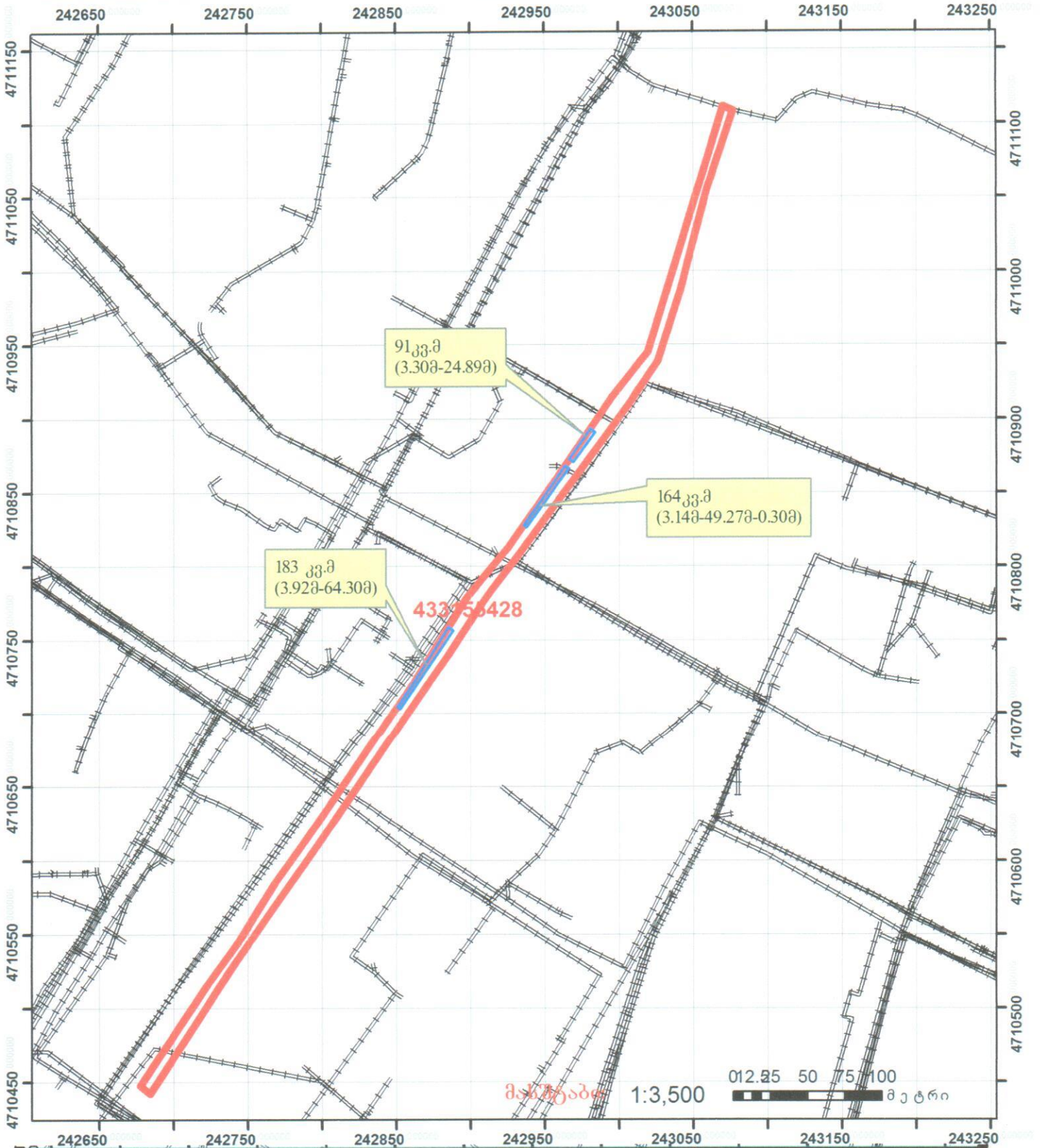
	შენიშნა-ნაგებობა, პირობითი ნომერი/სართულიანობა		ვაღდებულება		საზღვრევი ნაგებობა		0.00 (საერთაშორისო) ხისტემის კოორდ.
	მიწის ნაკვეთის საკადასტრო საზღვარი		მშენებარე ნაგებობა				



საქართველოს იუსტიციის სამსახურის
საჯარო რეესტრის ეროვნული სააგენტო
საკადასტრო გეგმა

მიწის ნაკვეთის საკადასტრო კოდი: 43 31 55 428
 განცხადების რეგისტრაციის ნომერი: 882014014072
 მიწის ნაკვეთის ფართობი: 6711 კვ.მ.
 დანიშნულება: არასასოფლო-სამეურნეო

გეგმვალების თარიღი: 15.01.14



	შენიშნა-ნაგებობა, პირობითი ნომერი/სართულიანობა		ვალდებულება		საზღბრივი ნაგებობა		0.00
	მიწის ნაკვეთის საკადასტრო საზღვარი		მშენებარე ნაგებობა			0.00	0.00

UTM (საერთაშორისო) სისტემის კოორდ.



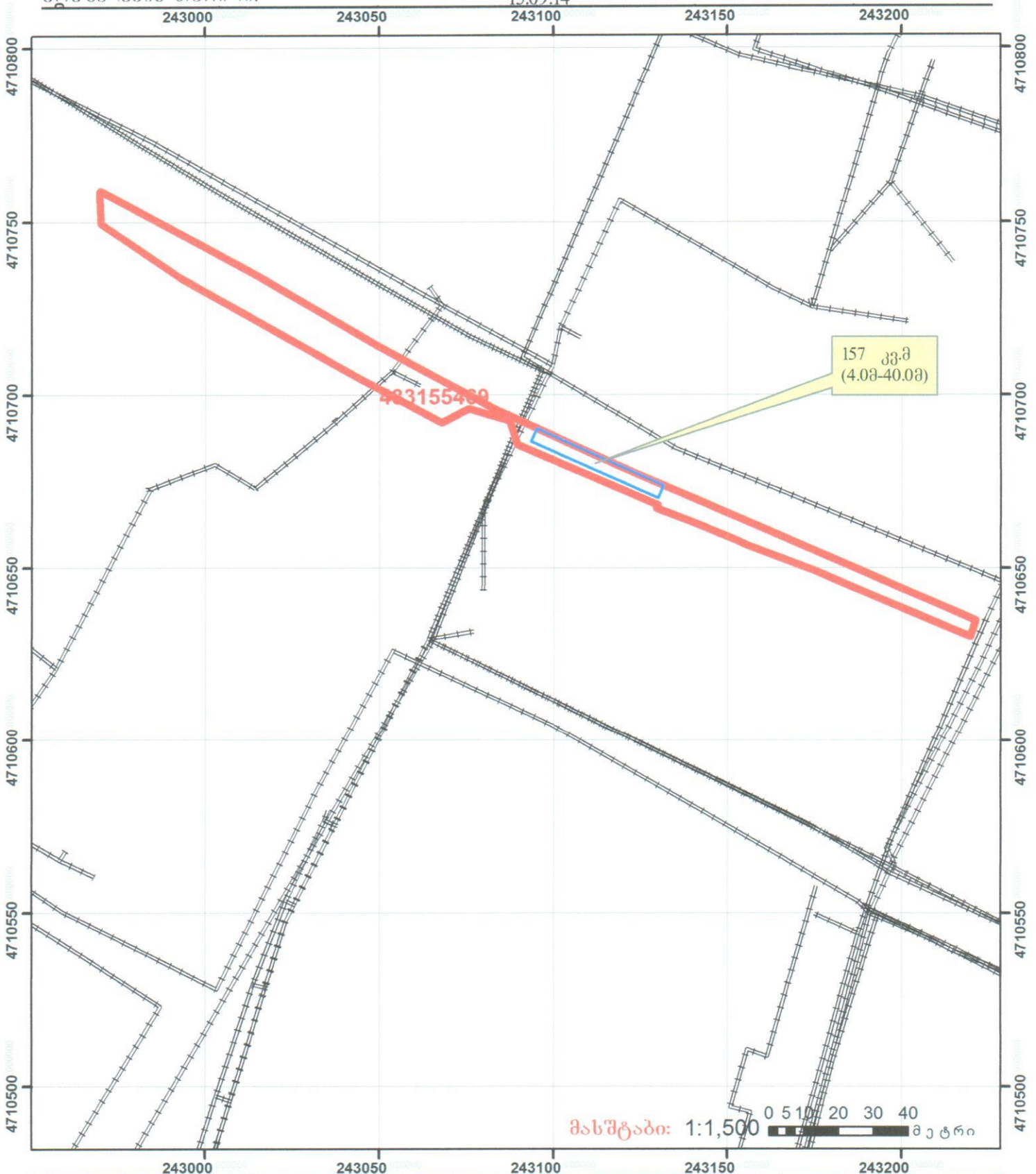
საქართველოს იუსტიციის სამინისტრო
საჯარო რეგისტრის ეროვნული სააგენტო
საკადასტრო გეგმა

მიწის ნაკვეთის საკადასტრო კოდი:
ბანცხალების რეგისტრაციის ნომერი:
მიწის ნაკვეთის ფართობი:
ღანიშნულება:

43 31 55 469
882014437486
2147 კვ.მ.
არასასოფლო-სამეურნეო

გეგმვალების თარიღი:

15.09.14



მასშტაბი: 1:1,500 0 5 10 20 30 40 მეტრი

	შენიშნა-ნაგებობა, პირობითი ნომერი/სართულიანობა		ვალდებულება		საზობრივი ნაგებობა	 UTM (საერთაშორისო სისტემის კოორდ.)
	მიწის ნაკვეთის საკადასტრო საზღვარი		შშენებარე ნაგებობა			